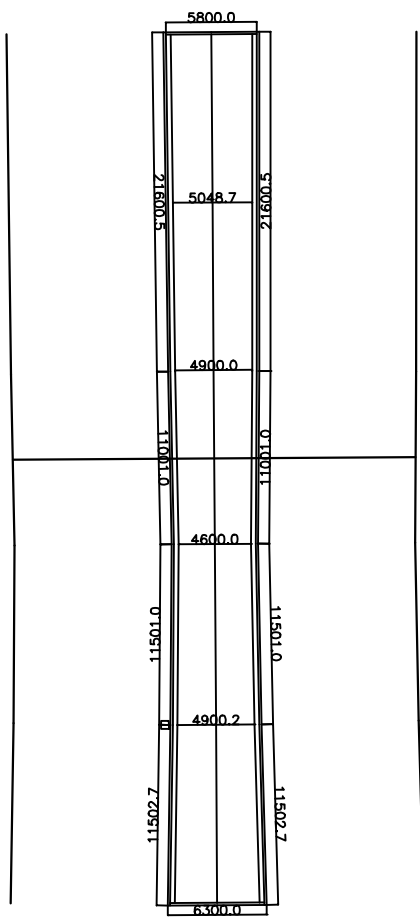
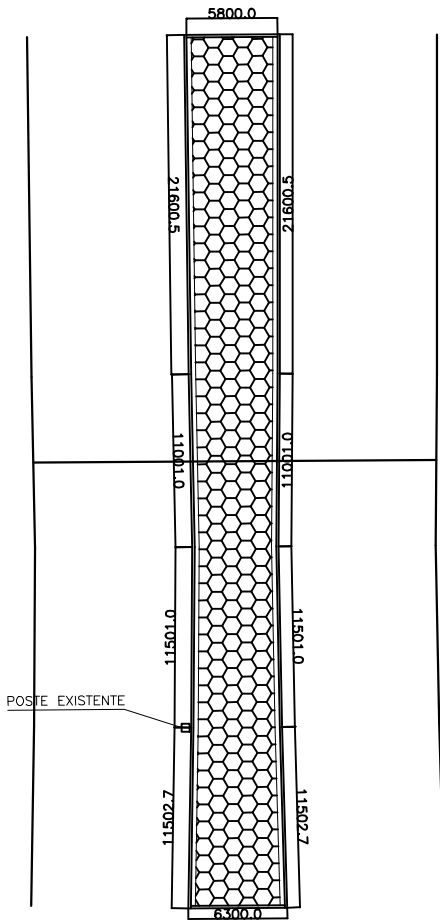


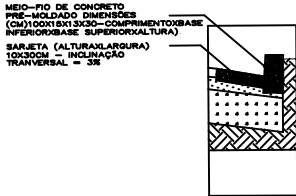
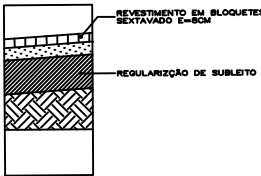
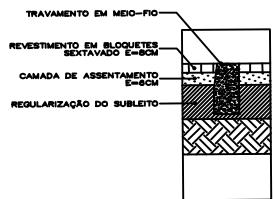
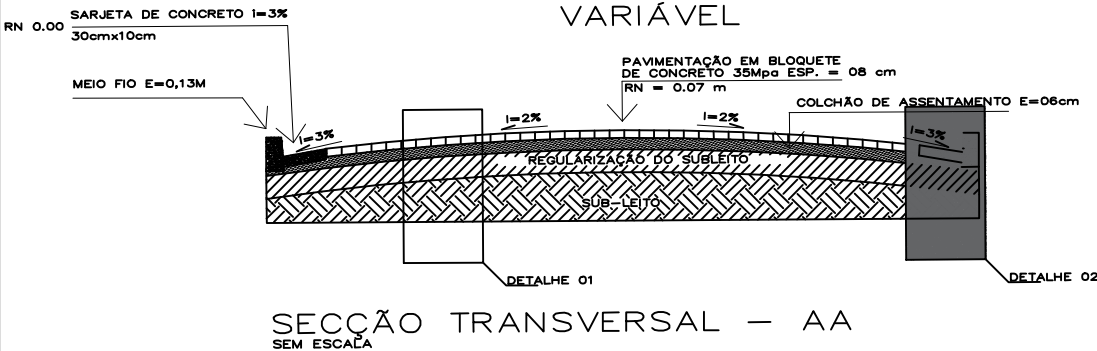
PROJETO DE EXECUÇÃO DE CALÇAMENTO DE BLOCO DE CONCRETO SEXTAVADO NA RUA MANOEL VITOR DE OLIVEIRA NO DISTRITO DE NOVO HORIZONTE MUNICÍPIO DE INHAPIM  
COORDENADAS 19°22'16"S 41°55'41"W, ZONA RURAL, INHAPIM - MG



PLANTA BAIXA  
ESCALA 1/1200



PAVIMENTAÇÃO  
ESCALA 1/1200



QUADRO DE QUANTIDADES

REGULARIZAÇÃO	326,05m <sup>2</sup>
PAVIMENTAÇÃO	273,58 m <sup>2</sup>
SARJETA	111,20 m
MEIO-FIO (bordas)	111,20 m
MEIO-FIO (travamentos)	12,10 m

PREFEITURA MUNICIPAL DE INHAPIM

ENDEREÇO: RUA MANOEL VITOR DE OLIVEIRA - DISTRITO DE NOVO HORIZONTE

BAIRRO: ZONA RURAL - CEP 35.330-000 - INHAPIM / MG

PROPRIETÁRIO:

PREFEITURA MUNICIPAL DE INHAPIM- MG

R.T.:

FOLHA: 01/02

ENG. CIVIL : SEBASTIÃO BARBOSA PINTO FILHO

CREA-MG: 249.547/D

PROJ.: 01/01

USO DA EDIFICAÇÃO: MUNICIPAL  
PAVIMENTAÇÃO DE BLOCO DE  
CONCRETO SEXTAVADO DE RUA  
NO MUNICÍPIO DE INHAPIM

ESCALAS:  
INDICADAS

DATA:  
09/12/2025

ÁREA : 326,05 m<sup>2</sup>

EXTENÇÃO : 55,60 m